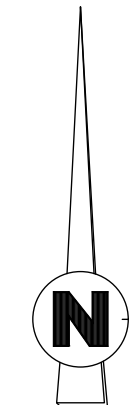
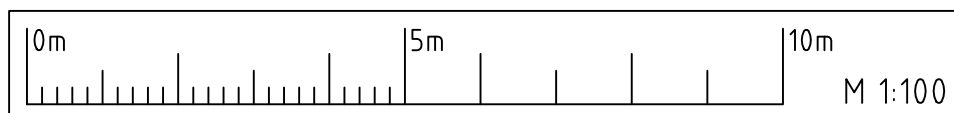
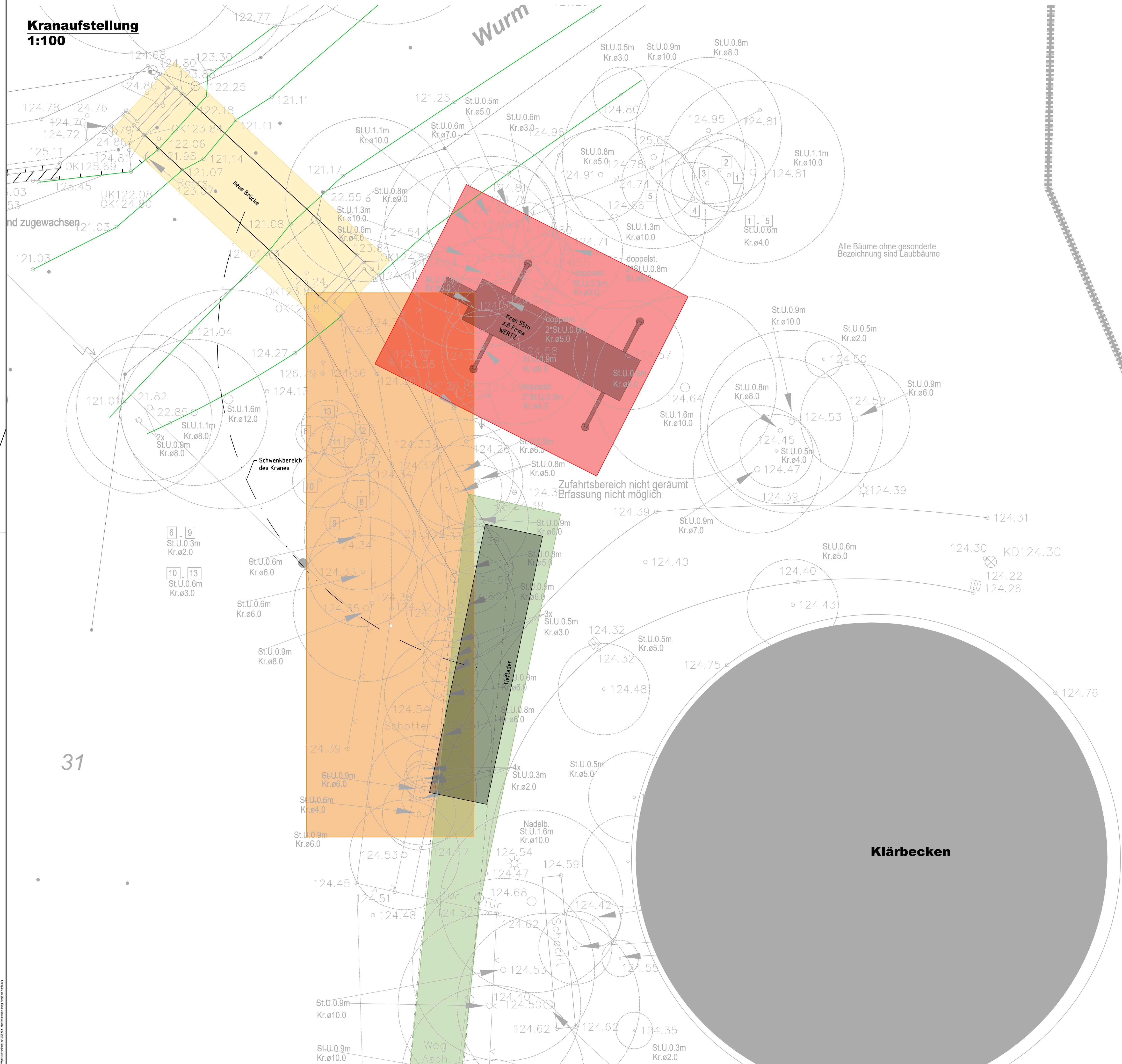


# **Anlage 4**

**Rodungsbereiche für  
Kranarbeiten  
1:100**

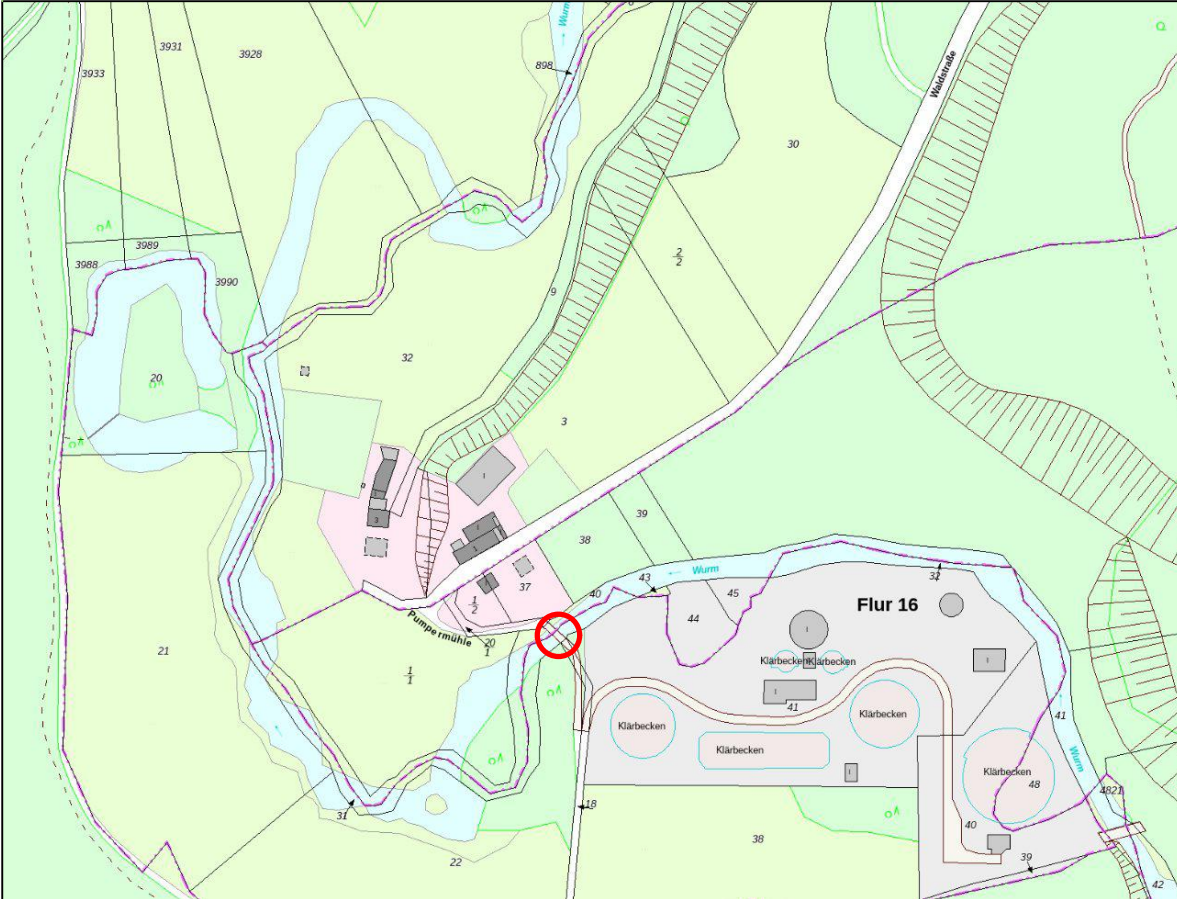


Kraaufstellung  
1:100



- Komplettroding im Bereich des Kranes**
- Rückschnitt bis 10,00 m über Boden**
- Rückschnitt um Brückenbauwerk damit senkrechter Hubvorgang möglich ist**
- Schneise 3,00m x 4,00 m, über den gesamten befestigten Weg bis zum Parkplatz**

**Hinweis:**  
Die Angaben wurden von Herrn Beyel, Firma WERTZ am 5.11.2024 gemacht.  
Nach Vergabe der Leistungen sind diese Angaben der beauftragten Kran-Firma vorzulegen und zu bestätigen.



**Gemarkung:** Kohlscheid / Würselen  
**Flur:** 16, 20  
**Flurstück:** 18, 22, 41, 1/1, 20/1,40

**RV:** 296.126,03 m  
**HV:** 5.634.768,97 m

**Hinweis:**  
Die vermessungstechnische Aufnahme des Geländes und der Topografie erfolgte im April 2024 durch Dipl.-Ing. Arne Adomeit, öffentl. best. Vermessungsingenieur.

Alle Höhenangaben sind NHN-Höhen.

| Index | Art der Änderung  | Datum    | Geändert |
|-------|---|----------|----------|
|       |   |          |          |
|       |   |          |          |
| A     | Erweiterung Planbereich, Tieflader eingetragen, Schwenkbereich Kran | 07.05.24 | vleuch   |
| 0     | Aufstellung   | 17.04.24 | vleuch   |


Auftraggeber



**Stadt Herzogenrath**  
  
Rathausplatz 1  
52134 Herzogenrath

Projekt  
**Neubau Brücke Pumpermühle  
Fuß- und Radwegbrücke**

Planinhalt  
**Vorplanung  
Rodungsbereiche für Kranarbeiten**

|                 |   |            |   |
|-----------------|---|------------|---|
| Gezeichnet      | Geprüft   | Datum      | Maßstab                                 |
| Leuchtenberg    | Sejbalova   | 25.11.2024 | <b>1 : 100</b>                          |
| Für die Planung |  <div>Am Burgberg 1a<br/>52224 Stolberg<br/><br/>Telefon 0 24 02 - 8 51 65<br/>Telefax 0 24 02 - 8 51 67<br/>Mail info@h-a-meyer.com</div> |            | Zeichnungsnummer<br><b>215-1_GNB-04</b> |